

ATLAS DE RIESGO DEL MUNICIPIO DE CORREGIDORA



SECTORES

Simbología temática

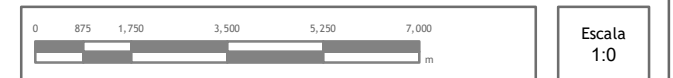
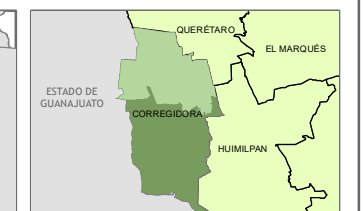
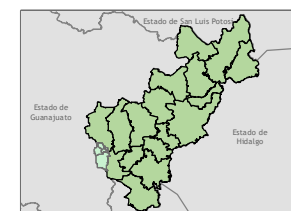
Sectores

- Sector 1
- Sector 2
- Sector 3
- Sector 4
- Sector 5
- Zona de Estudio

Fuente: Unidad Municipal de Protección Civil

Simbología base

- | | | |
|------------------------|-----------------------|-------------------------|
| Límites Municipales | Elevaciones | Validades Ppals. |
| Zona de Estudio | Escurrimientos | Secundaria |
| Cuerpos de Agua | Canal en Operación | Primaria |
| Curvas de Nivel | Intermittente | Subregional |
| Maestra | Perenne | Regional |
| Secundaria | | |



Escala 1:0

Sistema de coordenadas

Sistema de Proyección: WGS 1984 UTM Zona 14
Proyección: Transversa de Mercator
Falso Este: 500000
Falso Norte: 0.0
Meridiano Central: -99.00
Factor de Escala: 0.9996
Longitud Origen: 0.0
Unidad Lineal: metros
Esta proyección será aplicable para todos los mapas

