







**Smbología Temática**

 Registro inundaciones 2017

**Infraestructura Pluvial**

-  Dren
-  Colector
-  Cuerpos de Agua
-  Intermitente
-  Perenne

T S S

Fuente: Atlas Municipal de Riesgo 2017  
Elaboró: Unidad Mpal. de Protección Civil Corregidora

Fecha elaboración: 30 de septiembre 2022

Escala 1:65,500



**HISTÓRICO  
INUNDACIONES 2017**

